


Üzemeltetői záradék
---------------------


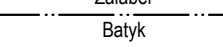
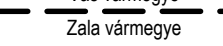

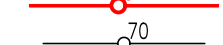














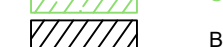





Tárgy: RFC 11 Borostyán vasúti korridor Hegyeshalom – Csorna – Porpác- Szombathely – Zalaszentiván szakaszára megvalósíthatósági tanulmány készítése, tervezési és kapcsolódó feladatok ellátása, ennek keretében szükséges engedélyek megszerzése			
Megrendelő:  GYŐR - SOPRON - EBENFURTI VASÚT ZRT. 9400 Sopron, Mátyás király u. 19.		Munkaszám:  <b>2501</b>	
Generáltervező:  Kontúr Csoport Kft. 1146 Budapest, Hungária körút 162-168. E-mail: iroda@konturcsoport.hu		Projektvezető:  Hollósy Kató	
Ügyvezető:  Sejkcóczy András		Műszaki igazgató:  Nagy Zoltán	

Tervező:  Kontúr Csoport Kft. 1146 Budapest, Hungária körút 162-168. E-mail: iroda@konturcsoport.hu	Munkaszám:  <b>2501</b>	Tervező:	Munkaszám:
Ügyvezető:  Sejkcóczy András	Projektvezető:  Hollósy Kató	Ügyvezető:	Projektvezető:

Szaktervező:  Kontúr Csoport Kft. 1146 Budapest, Hungária körút 162-168. E-mail: iroda@konturcsoport.hu			
Felelős tervező: Magyar Mátyás KE-VA/12-00482	Tervező:  Bózsza-Varga Judit	Tervező: Zimonyi Anett KE-VA/13-16627	Ellenőr: Bácsa Tibor KE-VA/07-02052

Szakág:	Tervfázis:
<b>03-VA VASÚTI PÁLYA</b>	<b>TAN</b>
Szakasz:	Vasútvonal száma:
<b>08. Pácsony állomás</b>	<b>17.</b>
Tervezés tárgya:	Revízió:
<b>Vasúti pálya átépítés</b>	<b>VG-01</b>
Részművelet:	Méretarány:
<b>Átnézeti helyszínrajz</b>	<b>1:10 000</b>
Rajzszám:	Dátum:
<b>17-08-TAN-03-VA-00-AHE-01-VG-01</b>	<b>2025.10.04.</b>
Ez a terv a Kontúr Csoport Kft. szellemi terméke, amelynek védelmét jogszabály biztosítja. A digitális változat a Tervező(k) által aláírt papíralapú tervdokumentáció tervazonos másolata.	

## JELMAGYARÁZAT

	érintett település
	településhatár
	megyehatár
	országhatár
	tervezett vágánytengely
	meglévő vágánytengely
	bontandó vágánytengely
	távlati vágánytengely
	tervezett állomás
	meglévő állomás
	tervezett megállóhely
	meglévő megállóhely
	tervezett/meglévő/bontandó/távlati műtárgy
	tervezett (változatok szerint) /távlati útkorrekció
	1. változat - Felújítás V=100 km/h A 17. vv. egyes szakaszain V=80 km/h.
	2. változat - Korszerűsítés lokális sebességsökkentésekkel V=120 km/h A 16. vv. Csorna - Szombathely szakaszán az ésszerű V=160 km/h kialakítással.
	3. változat - Korszerűsítés sebességsökkentések nélkül V=120 km/h A 16. vv. Csorna - Szombathely szakaszán az ésszerű V=160 km/h kialakítással.
	Natura 2000 Különleges természetmegőrzési terület
	Natura 2000 Különleges madárvédelmi terület
	Országos jelentőségű védett természeti terület
	Régészeti területek
	Ramsari területek
	UNESCO bioszféra rezervátumok
	Barlangok felszíni védőövezete
	Védett lápok
	Üzemelő vízbázisok védőterülete
	Védett források
	Védett kunhalmok
	Védett földvárak
	Védett víznyelők

A terv alatti térkép az OpenStreetMap.org szolgáltatótól származik az Open Database License alapján.

